



ІНВЕСТИЦІЙНИЙ ПАСПОРТ ВІННИЦЬКОЇ ОБЛАСТІ

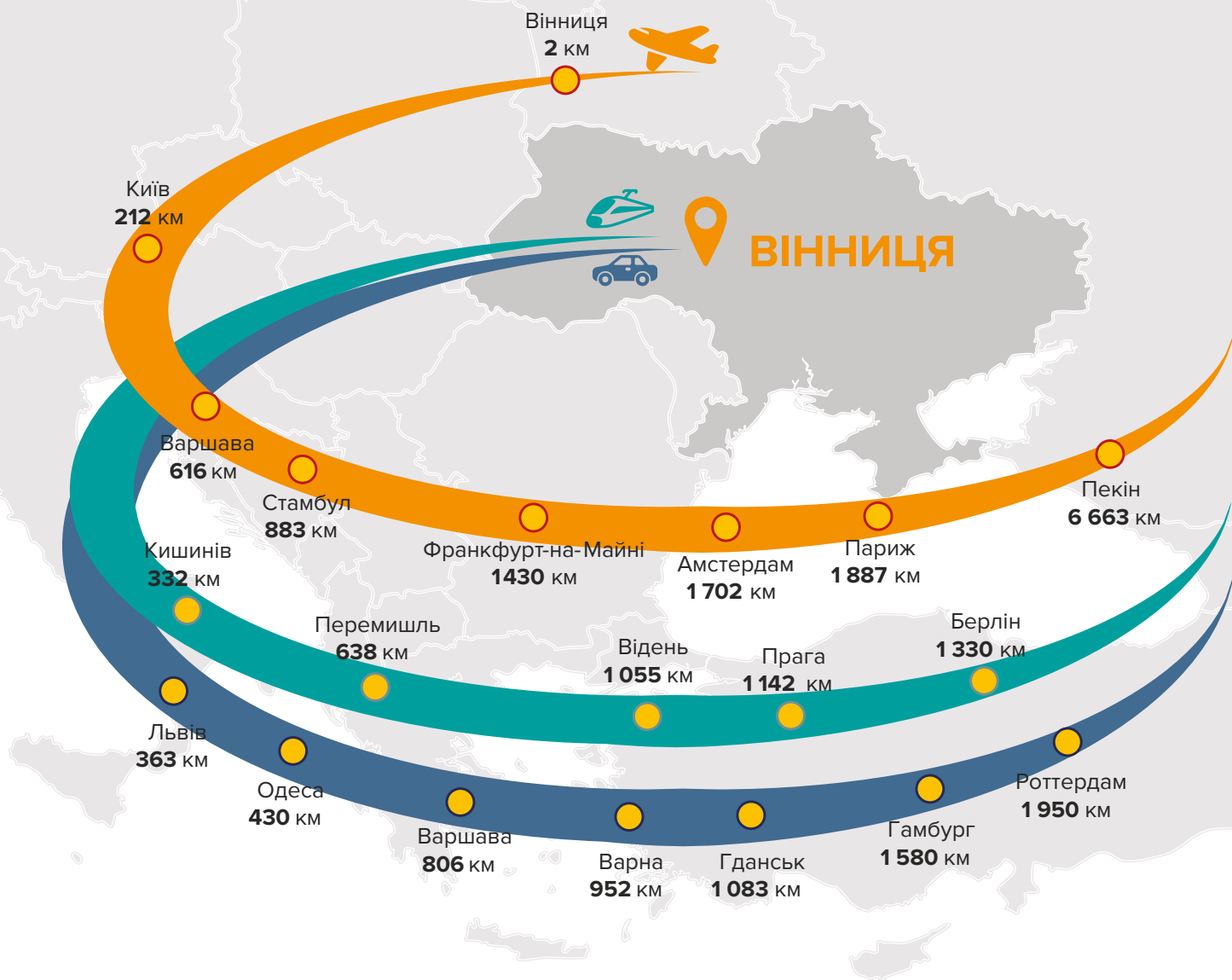
**ВІННИЧЧИНА –
ВАШ БІЗНЕС
В СЕРЦІ
УКРАЇНИ**





ВІННИЦЬКА ОБЛАСТЬ

КЛЮЧОВІ ФАКТИ



26,513 тис. км²
4,39 % території України



1,546 млн осіб
населення



6 районів
63 територіальні громади



52,1 тис. студентів
закладів вищої освіти



11 4 тис учнів
професійно технічних училищ



іneB «високий»
рейтинг інвестиційної ефективності у 2019 році



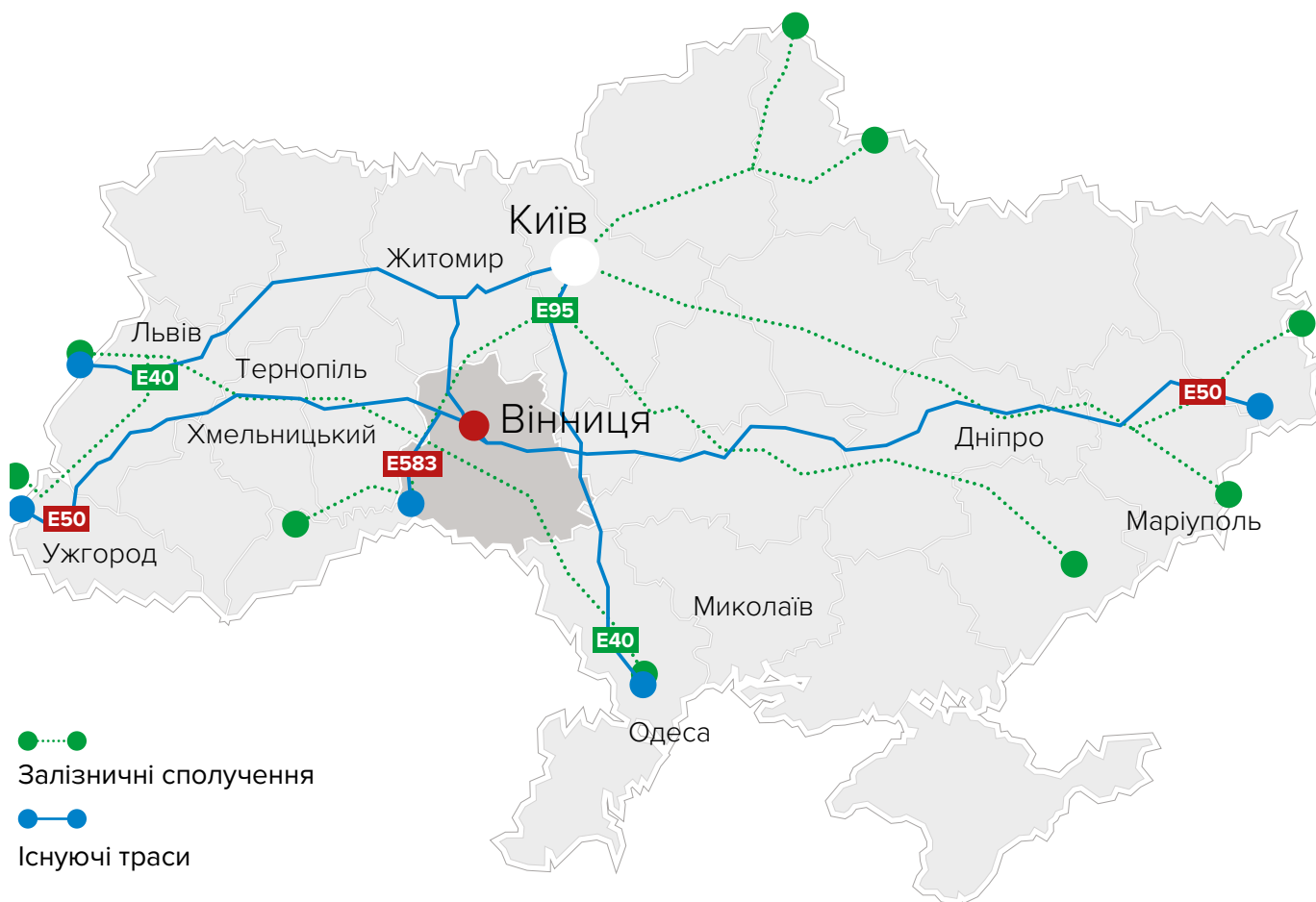
706,0 тис. населення
працездатного віку

Транспорт і логістика

1 місце в Україні
за коефіцієнтом
транзитивності території



**Перетин торгівельних
шляхів** – розвинута
мережа транспортного
сполучення



●.....●
Залізничні сполучення

●——●
Існуючі траси

E40 Дюнкерк – Брюссель –
Дрезден – Краків – Київ – Волгоград

E95 Санкт-Петербург – Гомель – Київ – Самсун

Європейські автомобільні маршрути:

E50 Брест – Прага – Кошице – Вінниця – Махачкала

E583 Роман – Бельці – Вінниця – Житомир

**Найбільші залізничні
вантажні станції:**
Вінниця, Жмеринка,
Козятин, Вапнярка



Щільність автодоріг — **339** км на **1000** км² — одна з найбільших в Україні

Мережа залізничних колій в області, яка становить **1 124** км, з'єднує всі основні промислові центри регіону з містами України, Азії, Європи



Міжнародний аеропорт «Вінниця» розташований на відстані всього **2** км від міста та має пропускну спроможність **400** осіб на годину й уже наявні регулярні міжнародні рейси

Вінницька область має вигідне транспортне розташування, яке забезпечує додаткові можливості для посилення міжнародних зв'язків. Так, місто Вінниця вже має пряме сполучення з польським Перемишлем, з якого можна дістатися до інших міст і регіонів Польщі, Німеччини, Словаччини, Чехії тощо.

Через автомобільні шляхи Е 50 (М 12) та Е 583 (М 21) область має зв'язок із Молдовою (що має спільний кордон із Вінницькою областю), Румунією, Польщею.

У середньостроковій перспективі заплановано будівництво міжнародної траси Гданськ — Одеса, яка сполучатиме дві країни (Україну та Польщу), два моря (Балтійське та Чорне) і два портові міста (Гданськ та Одесу).

Вона проходитиме безпосередньо через Вінницю, що в тандемі з міжнародним аеропортом і пасажирськими та вантажними залізничними станціями створить нові можливості для розвитку області.

Потужний агро-промисловий комплекс із потенціалом для подальшого зростання

Область має понад **1,8** млн га сільськогосподарських угідь, з них **1,7** млн га ріллі, **48,0** тис. га багаторічних насаджень, **48,8** тис. га сіножатей, **183,9** тис. га пасовищ.

Переважно це високоякісні чорноземи.

У регіоні виробляють **12** % обсягу валової продукції сільського господарства України.



І місце в Україні



за обсягами виробництва валової продукції сільського господарства



за обсягами виробництва валової продукції сільського господарства на 1 особу



з виробництва картоплі



з виробництва цукрових буряків



з виробництва молока



з виробництва м'яса



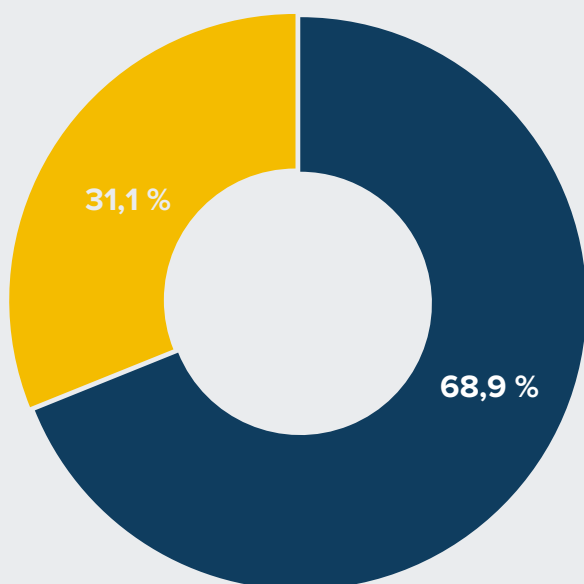
за чисельністю поголів'я птиці



за чисельністю поголів'я корів



СТРУКТУРА ВАЛОВОЇ ПРОДУКЦІЇ СІЛЬСЬКОГО ГОСПОДАРСТВА



■ продукція рослинництва

■ продукція тваринництва

Вінниччина має один із найпотужніших у державі агропромислових комплексів, основу якого становлять **841** сільськогосподарське підприємство, **1893** фермерські господарства, **274,4** тис. особистих селянських господарств.

В області функціонують **4** науково-дослідні станції, Інститут кормів та сільського господарства Поділля НААН, Вінницький національний аграрний університет. Кількість зайнятого населення в сільському господарстві становить **215,0** тис. осіб.

На Вінниччині поступово розвивається органічне виробництво: задіяно **4 308** га з урахуванням перехідного періоду та **2 467** га земель з органічним статусом; виробництвом органічної продукції займаються **60** сільськогосподарських підприємств, у т. ч. **7** фермерських господарств.

Упродовж останніх років у сільському господарстві області спостерігається тенденція до нарощування об'ємів сільськогосподарської продукції та перетворення аграрного виробництва у прибутковий і високотехнологічний бізнес.

Зокрема, в області відбувається реалізація масштабних проєктів із розвитку сучасної інфраструктури: елеватори, фрукто- та овочесховища, перевалочні пункти тощо.



Розвинений і диверсифікований промисловий сектор економіки

У регіоні функціонує понад **1 200** великих, середніх і малих підприємств різної форми власності, які виробляють промислову продукцію.

На промислових підприємствах області працює майже **60** тис. осіб. Найбільше трудових ресурсів зосереджено в харчовій галузі (понад **22** тис. осіб) та енергетиці (понад **10** тис. осіб).

СТРУКТУРА ПРОМИСЛОВОГО ВИРОБНИЦТВА, %



Харчова галузь Вінниччини є найбільш перспективною та інвестиційно привабливою в економіці області, тут зосереджено третину від унесеного загального обсягу прямих іноземних інвестицій області. Експорт продукції харчової промисловості відбувається до більш як 100 країн світу.

Галузь промислового виробництва представлена підприємствами машинобудування, виготовлення виробів із деревини, фармацевтики, виробництвом одягу й текстилю.





Для впровадження у виробництво нових високоефективних технологій, поліпшення ефективності господарювання, збільшення обсягів виробництва продукції та створення нових робочих місць на окремих підприємствах промисловості області здійснюють роботи з модернізації чинних і будівництва нових виробничих об'єктів.

На сьогодні для області актуальним завданням є диверсифікація промисловості, що забезпечить міжгалузеві структурні зміни та перехід економіки на новий технологічний рівень, а саме — виробництво інноваційної продукції з високою доданою вартістю та розвиток креативної економіки.

Для подальшої диверсифікації економіки регіону та залучення інвестицій на Вінниччині відбувається формування необхідної інфраструктури, упровадження інновацій для поліпшення бізнес-клімату, провадження активної міжнародної діяльності.



Як результат — за рейтингом **Regional Doing Business 2018** Вінниччину визнано найкомфортнішим регіоном для ведення бізнесу в Україні

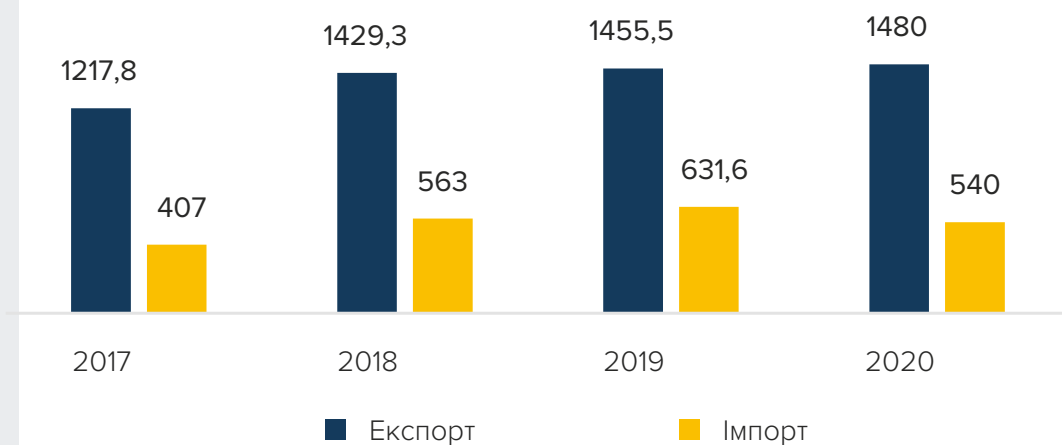


Зовнішньоторговельна діяльність



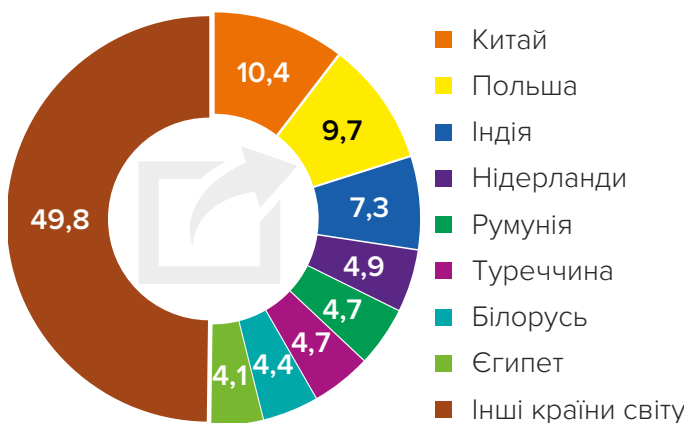
У 2020 році підприємці Вінниччини проводили торговельні операції з партнерами з близько **150** країн світу

ОБСЯГИ ЕКСПОРТУ ТА ІМПОРТУ ТОВАРІВ МЛН USD



Баланс зовнішньої торгівлі стабільно залишається позитивним і становить **823,9** млн USD

СТРУКТУРА ЕКСПОРТУ, %

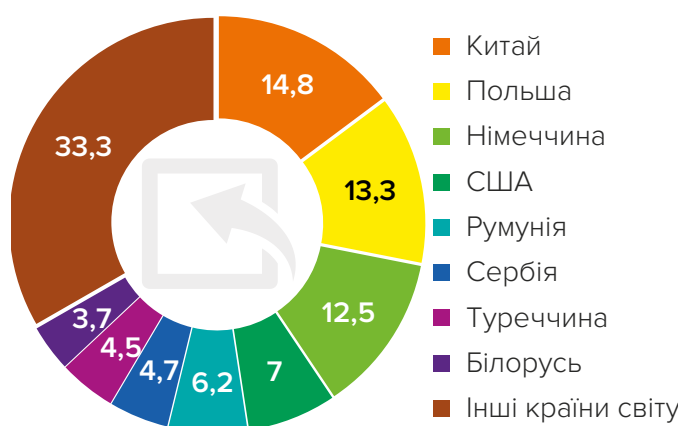


Структуру зовнішньої торгівлі диверсифіковано як за країнами, так і за групами товарів

ТОВАРНА СТРУКТУРА ЕКСПОРТУ








СТРУКТУРА ІМПОРТУ, %



ЕКСПОРТ ТОП-5 ТОВАРІВ

922,82 млн USD

-  Олія соняшникова
-  Зернові культури
-  Насіння олійних культур
-  Готові харчові продукти молочні продукти, яйця, мед, м'ясо
-  Молочні продукти


Інвестиційна діяльність

Сприятливий інвестиційний клімат високо оцінили партнери з **54** країн світу, інвестувавши свої кошти у створення на території області майже **400** потужних підприємств з високими стандартами виробництва та соціальної відповідальності.

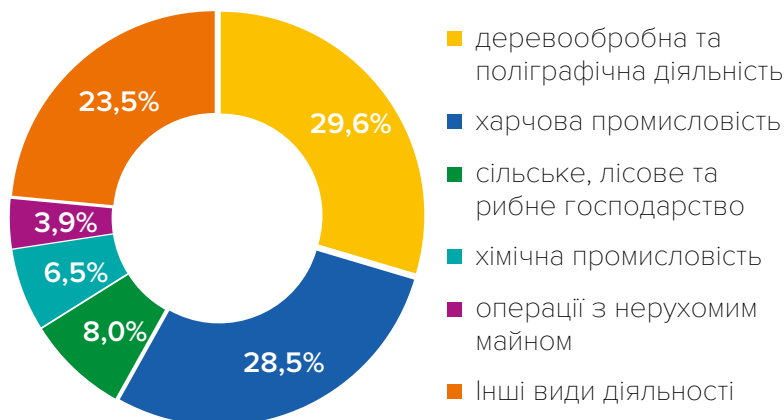
Обсяг прямих іноземних інвестицій, унесених в економіку області, від початку інвестування на 1 січня 2020 року становив **236,7** млн USD.

Більшість інвестицій (**83,7** % від загального обсягу акціонерного капіталу) надійшла з країн ЄС — **198,2** млн USD, з інших країн світу — **38,5** млн USD (**16,3** %).

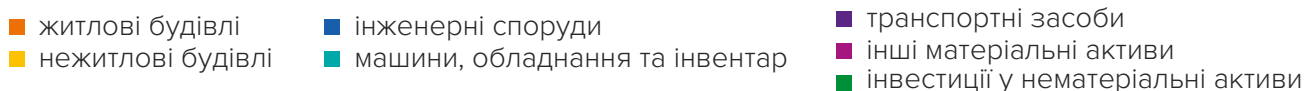
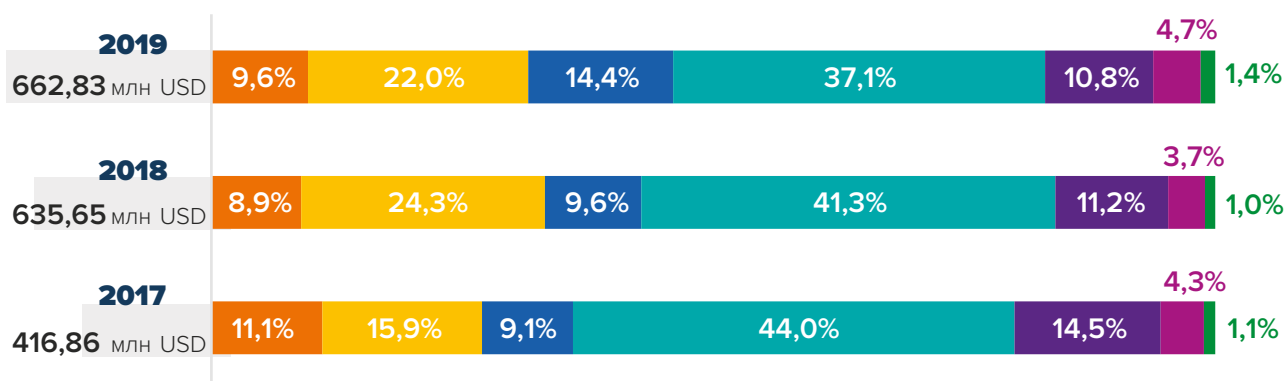
П'ятірка основних країн-інвесторів




СТРУКТУРА ПРЯМИХ ІНВЕСТИЦІЙ В ОБЛАСТЬ ЗА ВИДАМИ ЕКОНОМІЧНОЇ ДІЯЛЬНОСТІ

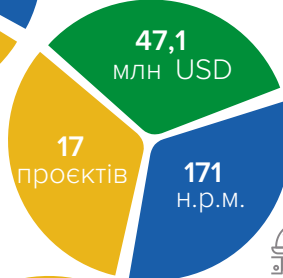



КАПІТАЛЬНІ ІНВЕСТИЦІЇ




ІНВЕСТИЦІЙНІ ПРОЄКТИ У 2019–2020 РОКАХ

 альтернативна енергетика



 харчова та переробна промисловість



 машинобудівна галузь



 інші галузі



 добувна галузь



51 проєкт



116,32 млн USD



736 нових робочих місць (н.р.м.)

НАЙБІЛЬШІ РЕАЛІЗОВАНІ ІНВЕСТИЦІЙНІ ПРОЄКТИ У 2019–2020 РОКАХ



ДП «Електричні системи»

Розширення виробничих потужностей підприємства з доведенням кількості працівників на заводі до 2000 осіб



10 млн EUR



ТОВ «НЕСС ПВ»

Будівництво I черги нового заводу з виробництва сонячних панелей



5 млн EUR



ПАТ «Плазматек»

Проєкти зі збільшення обсягів виготовлення зварювальних електродів і виробництва залізного порошку



7 млн USD



**ВП «Біогаз Ладжін»
ТОВ «Вінницька птахофабрика»**

Будівництво I черги комплексу з отримання біогазу



20 млн EUR



ТОВ «Барлінек Інвест»

Збільшення потужності виробництва паркетної дошки



30 млн EUR



ТОВ «Дакса Бунге Україна»

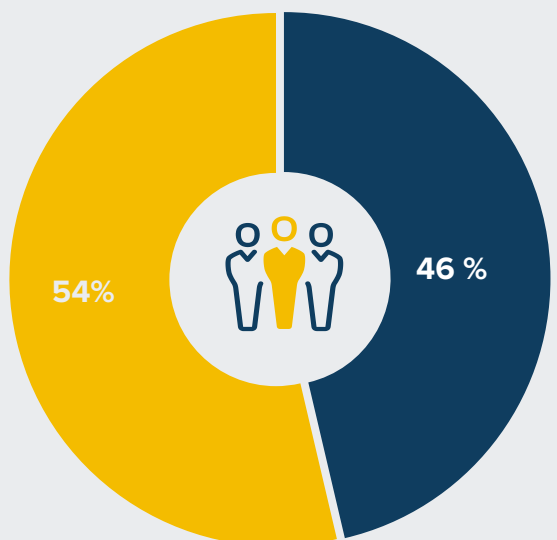
Будівництво заводу з переробки кукурудзи на крупу та борошно



14 млн USD

Населення регіону

ГЕНДЕРНА СТРУКТУРА, %



■ Чоловіки —
712,7 тис. осіб

■ Жінки —
825,6 тис. осіб



Міське — 790,4 тис. осіб

51,4 %



Сільське — 747,9 тис. осіб

48,6 %

Трудовий потенціал регіону

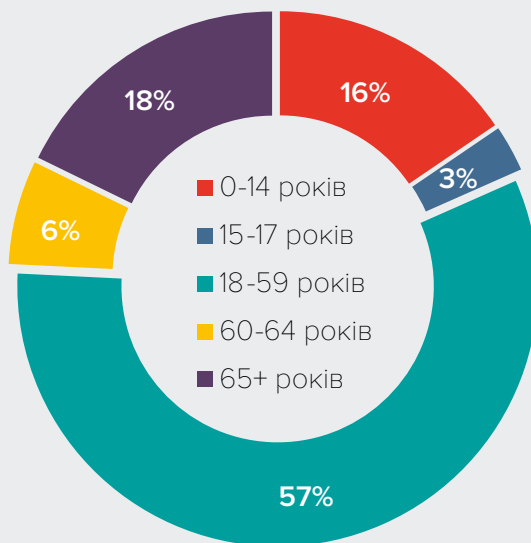


**ОСНОВНІ
СФЕРИ
ЗАЙНЯТОСТІ
НАСЕЛЕННЯ**

Торгівля
Промисловість
Сільське господарство
Транспорт і логістика
Охорона здоров'я
Будівництво



982,3
тис. осіб



Потребу у підготовці та перепідготовці персоналу забезпечують **57** навчальних закладів усіх рівнів акредитації та форм власності, в яких навчається **52,1** тис. студентів.

Підготовку робітничих кадрів забезпечують **34** професійно-технічних навчальних закладів, в яких навчаються понад **11,4** тис. учнів.



ПРОВІДНІ ВИЩІ НАВЧАЛЬНІ ЗАКЛАДИ


Вінницький
національний
аграрний університет




Вінницький
національний
технічний університет

Донецький
національний
університет ім. В.Стуса




Вінницький
національний медичний
університет
ім. М.І.Пирогова

Вінницький державний
педагогічний університет
ім. М. Коцюбинського




Вінницький
торговельно-економічний
інститут КНТЕУ

Корисні копалини та альтернативна енергетика

Вінниччина — це край із багатою мінерально-сировинною базою. На її території налічується близько **500** родовищ із **18** видами різноманітних корисних копалин, десятки родовищ торфу, а також унікальні поклади граніту, каоліну та флюориту



Наявні 20 джерел цілющої мінеральної води, зокрема 9 джерел із високим вмістом радону, ефективність яких сягає 95 %.

Вінницька область має великі поклади первинних каолінів, що становлять 44 % від загальних по Україні. Глухівський гірничо-збагачувальний комбінат виробляє майже третину каоліну в державі й експортує його до 12 країн світу. Відходи збагачення каоліну — кварцові піски, які можна використовувати в будівництві, виробництві скла, карбіді кремнію та тонкої кераміки, для очистки води та в інших галузях.

Також в області розвідано 9 родовищ каменю облицювального, 5 із яких розробляються.

Унікальні декоративні властивості вінницьких гранітів дають змогу виготовляти з них облицювальні плити, підвіконня, пам'ятники тощо.

Сировинний потенціал будівельного виробництва представлений в області було-щебневою сировиною, пиляним каменем, карбонатними породами для виробництва місцевих в'язучих матеріалів, сировиною для грубої кераміки, пісками, окремими родовищами облицювального каменю, керамзитовою сировиною.

В області випуском продукції добувної галузі займаються близько 20 середніх і великих промислових підприємств.

ІНТЕРАКТИВНІ КАРТИ КОРИСНИХ КОПАЛИН:

www.minerals-ua.info



Горючі корисні копалини




Неметалічні корисні копалини



Підземні води





Вінниччина посідає лідерські позиції серед областей України у сфері відновлюваної енергетики

На території області налічується **12** земельних ділянок загальною площею **266,8** га, придатних для будівництва сонячних електростанцій

НА ТЕРИТОРІЇ ОБЛАСТІ ПРАЦЮЄ:



87 сонячних електростанцій встановленою потужністю **297,5** МВт



28 малих гідроелектростанцій встановленою потужністю **22,3** МВт



2 когенераційні установки потужністю **1,615** МВт



3 біогазові установки потужністю **14,2** МВт



Вінницька область першою в Україні здійснила оцінку технічного потенціалу біомаси області та створила «Карту енергетичного потенціалу біомаси у Вінницькій області» — сервіс, що являє собою базу знань щодо наявних в області видів біомаси (відходи та побічна продукція сільського господарства, деревна біомаса та енергетичні культури), а також можливих ланцюгів використання цієї сировини в енергетичних цілях.



Зазначені об'єкти альтернативної енергетики протягом 2020 року згенерували понад **500** млн кВт/год електричної енергії



Стартові майданчики для реалізації інвестиційних проєктів

Для залучення інвестицій у промисловий сектор і підвищення конкурентоспроможності економіки області було створено **3 індустріальні парки**:



www.vinci.vn.ua



м. Вінниця, Немирівське шосе, 213



5 МВт
Електропостачання



91 м³/год
Водопостачання та водовідведення



400 м³/год
Газопровід



392 грн/м²
Нормативна вартість земельної ділянки



До **2047 року**



До **2069 року**

Вінницький індустріальний парк



КП «Вінницький муніципальний центр інновацій»

БОНУСИ ДЛЯ РЕЗИДЕНТІВ: преференції у вигляді податкових, митних та інших пільг

ІП «Вінницький кластер холодильного машинобудування»



ТОВ «Промислово-інвестиційна компанія»



ТОВ «Хед Вінниця»

ІП «Вінтер Спорт»



В області сформовано перелік понад **120** інвестиційно привабливих ділянок типу greenfield та типу brownfield

www.vininvest.gov.ua

ІТ-галузь у регіоні

ПРОВІДНІ ІТ-КОМПАНІЇ РЕГІОНУ



Вінниччина має потужний ІТ-сектор: місто є **6-м** в Україні за кількістю ІТ-фахівців, тут налічується понад **50** ІТ-компаній. У Вінниці успішно працює Вінницька ІТ-асоціація, створена для розвитку та популяризації індустрії інформаційних технологій у регіоні.



www.vnci.vn.ua

Інноваційно-технологічний парк «Кристал»



м. Вінниця, вул. 600-річчя, 21



2021–2027 роки

Спрямований на посилення наявних і створення нових високотехнологічних та креативних індустрій у Вінниці й Подільському регіоні. Він забезпечуватиме якісну інфраструктуру та сучасний контент для резидентів і відвідувачів.

Простір екосистеми складає понад **8500 м²**, до неї входять: Fab Lab і лабораторії, Центр розвитку підприємництва, ІТ-школа, офіси, конференц-зала, коворкінг, публічні простори та дитячий техноцентр.



Доступ до інфраструктури

МЕХАНІЗМ ПІД'ЄДНАННЯ



Електропостачання



АТ «ВІННИЦЯОБЛЕНЕРГО»
www.voe.com.ua



Газопостачання



АТ «ВІННИЦЯГАЗ»
www.vn.104.ua



Водопостачання та водовідведення



КП «ВІННИЦЯОБЛВОДОКАНАЛ»
www.vinvk.com.ua



Легке отримання дозволу на будівництво

Завдяки наданню спрощених та якісних адміністративних послуг



визначити місце будівництва



отримати право власності / користування на обрану земельну ділянку



отримати містобудівні умови й обмеження



розробити проєктну документацію



провести експертизу проєктної документації



отримати дозвіл на будівництво



Наявність дозволу на будівництво об'єкта дає право замовнику об'єкта та його підрядникам на проведення таких робіт, як будівництво, реконструкція, капітальний ремонт

Податки та збори



Систему оподаткування в Україні визначено Податковим кодексом.

Вона складається із загальнодержавних і місцевих податків і зборів.

Ключовими платежами для більшості підприємств, які перебувають на загальній системі оподаткування, є:

- **податок на додану вартість** — 20 %
(ставка для експорту становить 0 %)

- **податок на прибуток підприємств** — 18 %
(для підприємств-пільговиків ставка становить 0 %)

- **єдиний внесок на загальнообов'язкове державне соціальне страхування** — 22 % від нарахованої працівникам заробітної плати
(для певних категорій фізичних осіб – підприємців і членів фермерських господарств — 0 %)

- **податок із доходів фізичних осіб** — 18 % із нарахованої заробітної плати працівникам підприємства

- **плата за землю землекористувачами** — 0,1–12 % від нормативної грошової оцінки використовуваної земельної ділянки
(установлює орган місцевого самоврядування)

- **військовий збір** — 1,5 % з нарахованої заробітної плати працівникам підприємства

Крім загальної системи оподаткування, в Україні є й спрощена система оподаткування, згідно з якою підприємства сплачують єдиний податок, що становить:

- **I група – до 10%** від розміру прожиткового мінімуму

- **II група – до 20%** від розміру мінімальної заробітної плати

- **III група**
3% від суми доходу – у разі сплати на додану вартість

- **5 % від суми доходу** — у разі, якщо підприємство не є платником податку на додану вартість




Вінниччина — подорож за враженнями

Вінниччина — край із найбільшою кількістю палаців в Україні. Їх тут аж 27!

Особливо зачаровують:

- Палац родини Потоцьких, пам'ятка архітектури XVIII ст. (м. Тульчин). Місце проведення щорічного фестивалю оперного співу OPERAFEST TULCHYN
- Палац Грохольських-Можайських (зараз — Музей історії авіації та космонавтики України), що в смт Вороновиця, за 20 км від Вінниці
- Палац графині Щербатової (м. Немирів)
- Палац Вітославських (с. Чернятин, Жмеринський район)
- Будинок адмірала Миколи Чихачова (с. Митки, Жмеринський район)



МЕЛОДІЯ ВІННИЧНИНИ

На Вінниччині жив, творив і похований знаменитий український композитор, автор відомих композицій «Щедрик», яку в усьому світі знають як «Carol of the Bells», — Микола Леонтович. Музей Миколи Леонтовича розташований у с. Марківка Гайсинського району.



У Вінниці розташований Національний музей-садиба Миколи Пирогова. Видатний науковець, геніальний хірург, що започаткував використання операційної анестезії, творець військово-польової хірургії, засновник Товариства Червоного Хреста, прекрасний педагог і громадський діяч жив і працював у садибі «Вишня» впродовж останніх 20 років свого життя. Забальзамоване тіло хірурга зберігається в каплиці-мавзолеї неподалік садиби вже майже 250 років.





У Вінниці в руслі Південного Бугу діє найбільший у світі річковий світломузичний фонтан. Його довжина становить 140 м, а висота струменя досягає 60 м. Подивитися на ефектне вечірнє 3D-шоу на набережну приходять безліч містян, а деякі гості міста саме заради нього приїждять до Вінниці.



Одне з найпопулярніших місць на Вінниччині — колишня ставка Гітлера «Вервольф», розташована за 8 км на північ від Вінниці.

Колись це був потужний комплекс: кілька підземних бункерів і 80(!) зовнішніх будівель — будинок фюрера з бомбосховищем, бункер для офіцерів, приміщення служби безпеки, будинки та їдальня для високопосадовців, лазня й перукарня, телефонна станція, спортивна зала, готель, казино, басейн. Адольф Гітлер бував у «Вервольфі» тричі, загалом 156 днів, що є найдовшою тривалістю перебування, якщо порівнювати з іншими ставками. У березні 1944 року, відступаючи, німці підірвали всі комунікації ставки авіабомбами. Вибухи були такими потужними, що залізобетонні шматки вагою 100–200 тон розлетілися на відстань до 60 м.

Варто відзначити місто-курорт Хмільник — радонову скарбницю Вінниччини, бальнеологічний курорт, на території якого діють 8 оздоровниць.

Радонові ванни — м'який протизапальний і знеболювальний засіб, який також нормалізує рівень артеріального тиску й нервову систему, знімає судинні спазми, зміцнює мускулатуру, запускає регенеративні процеси в усьому тілі.

Щорічно на курорті оздоровлюється близько **50** тис. громадян



Вінниччина — подорож за враженнями

Неподалік м. Іллінців (40 км на південний схід від м. Вінниці) знаходиться Іллінецька астроблема. Кратер із первинним діаметром приблизно 7 км і глибиною до 800 м з'явився 400 млн років тому внаслідок зіткнення метеорита масою близько 40 млн тон і діаметром 300 м із твердими породами Українського кристалічного щита. Численні наукові дослідження довели, що Іллінецький кратер має космічне походження та є подією планетарного масштабу. Під час падіння метеорит розколовся на три уламки.

У місці падіння однієї із частин метеорита знайшли найбільший у світі агат розмірами 14,5х25х32 см, зріз якого перебуває в Музеї природознавства Берліна. А в 1974 році в Іллінецькому кратері знайшли алмази.



ВРАЖАЄ СВОЄЮ КРАСОЮ ВІННИЦЬКЕ ПОДНІСТРОВ'Я

На скельній терасі 90-метрової гори над Дністром височіє Лядівський Свято-Усікновенський скельний монастир. У 2013 році він відзначив своє тисячоліття. Заснована преподобним Антонієм Печерським перша в цих місцях християнська обитель є однією з найважливіших релігійних святинь України.



Одним із туристичних магнітів області є с. Буша, яке особливо цікавим буде кільком категоріям туристів. Тут є дохристиянський скельний храм I–IV ст., у якому збереглися загадкові барельєфи та наскельні написи. А всією територією заповідника трапляються дивні кам'яні споруди — мегаліти, походження яких науковці досі з'ясовують. Також у Буші на площі 150 м² було виявлено залишки трипільського житла 4 тис. до н. е.

У XVII ст. Буша була містом-фортецею із шістьма вежами, з яких уціліла лише одна, яка тепер є символом цього місця. Крім того, у селі знаходиться «Гайдамацький Яр» і найбільший в Україні музей історичних скульптур просто неба. Щорічно тут відбуваються міжнародні пленери скульпторів, а на території заповідника можна побачити близько 200 робіт із каменю та граніту.



Туристично-інформаційний сайт
«Мандруй Вінниччиною»
www.discover.vn.ua

АКТИВНИЙ ВІДПОЧИНОК



ВІДЧУЙ ВІННИЧЧИНУ НА СМАК



ОСЕРЕДОК СІЛЬСЬКОГО ЗЕЛЕНОГО ТУРИЗМУ





10 причин інвестувати у Вінницьку область



Вигідне географічне розташування



Високий науковий потенціал і найкращі висококваліфіковані кадри



Розвинений і диверсифікований промисловий сектор економіки



Високий розвиток АПК та наявність потенціалу для подальшого зростання



Велика кількість розвіданих корисних копалин промислового значення



Наявність стартових майданчиків для реалізації інвестиційних проєктів



Сприятливий бізнес-клімат і спрощене надання якісних адміністративних послуг



Репутація області як надійного та стабільного партнера



Різноманітність культурного й туристичного відпочинку



Наявність ексклюзивних рекреаційних ресурсів

ЧЕКАЄМО НА ВАС!

ВІННИЧЧИНА – ВАШ БІЗНЕС В СЕРЦІ УКРАЇНИ!



Якщо маєте пропозиції
для співпраці і шукаєте
партнерів на
території Вінниччини ви
можете звернутися до
Департаменту міжнародного
співробітництва та регіонального
розвитку Вінницької
облдержадміністрації



м. Вінниця,
вул. Хмельницьке шосе, 7



+38 (0432) 66-14 -38
+38 (0432) 66-14 -39



ums@vin.gov.ua



www.dmsrr.gov.ua
www.vininvest.gov.ua